



PREFEITURA MUNICIPAL DE CONCEIÇÃO DA BARRA
Estado do Espírito Santo

lg.07

INSTITUI
PERÍMETRO
URBANO
SEDE



PREFEITURA DE CONCEIÇÃO DA BARRA
ESTADO DO ESPÍRITO SANTO
GABINETE DO PREFEITO

LEI COMPLEMENTAR N.º 007 DE 02 DE JANEIRO DE 2006

DISPÕE SOBRE O PERÍMETRO DA ZONA URBANA DA SEDE DO MUNICÍPIO DE CONCEIÇÃO DA BARRA E DÁ OUTRAS PROVIDÊNCIAS.

O PREFEITO DE CONCEIÇÃO DA BARRA, ESTADO DO ESPÍRITO SANTO,
Faço saber que a Câmara Municipal aprovou e eu sanciono a seguinte Lei:

Art. 1º. Nos termos que estabelece a Lei Orgânica do Município de Conceição da Barra, fica instituído o Perímetro Urbano da Cidade de Conceição da Barra, definido pela descrição nas coordenadas geodésicas (UTM), conforme memorial descritivo e plantas em anexo.


Parágrafo único. A alteração do perímetro urbano de que trata este artigo far-se-á com observância do procedimento estabelecido na Lei do Plano Diretor.

Art. 2º. A Zona Urbana compreende as áreas urbanizadas ou em vias de ocupação e as glebas com potencial de urbanização que ainda não sofreram processo regular de parcelamento, nos termos estabelecidos pelo Plano Diretor do Município de Conceição da Barra.


Art. 3º. Esta lei entrará em vigor após a sua publicação.

Art. 4º. Revogando-se as disposições em contrário.

Gabinete do Prefeito Municipal de Conceição de Barra, Estado do Espírito Santo, aos dois dias do mês de janeiro do ano de dois mil e seis.


Manoel Pereira da Fonseca
Prefeito

Publicada no mural da Prefeitura Municipal de Conceição da Barra, Estado do Espírito Santo, aos dois dias do mês de janeiro do ano de dois mil e seis.


Fledson Dias Messias
Chefe de Gabinete



ANEXO I

MEMORIAL DESCRITIVO

ZONA URBANA DA SEDE DO MUNICÍPIO DE CONCEIÇÃO DA BARRA
ESTADO DO ESPÍRITO SANTO

DESCRIÇÃO DO PERÍMETRO

Partindo do marco **M1**, coordenada UTM **7948872,4990 Norte** e **420699,4700 Leste**, deste, no quadrante sudeste, seguindo com distância de **674,825m** e azimute de **144° 33' 16,6"** chega-se ao marco **M2**, coordenada **7948322,7400 Norte** e **421090,8190 Leste**, deste, no quadrante sudeste, seguindo com distância de **1248,030m** e azimute de **136°39' 25,9"**, chega-se ao marco **M3**, coordenada **7947415,0970 Norte** e **421947,4190 Leste**, deste, no quadrante sudeste, seguindo com distância de **442,295m** e azimute de **168° 41' 5,3"**, chega-se ao marco **M4**, coordenada **7946981,3990 Norte** e **422034,2000 Leste**, deste, no quadrante nordeste, seguindo com distância de **227,254m** e azimute de **80° 52' 11,6"**, chega-se ao marco **M5**, coordenada **7947017,4590 Norte** e **422258,5750 Leste**, deste, no quadrante sudeste, seguindo com distância de **37,105m** e azimute de **146° 9' 10,1"**, chega-se ao marco **M6**, coordenada **7946986,6420 Norte** e **422279,2420 Leste**, deste, no quadrante sudoeste, seguindo com distância de **120,280m** e azimute de **191°16' 12,4"**, chega-se ao marco **M7**, coordenada **7946868,6810 Norte** e **422255,7350 Leste**, deste, no quadrante sudoeste, seguindo com distância de **123,193m** e azimute de **182°24' 32"**, chega-se ao marco **M8**, coordenada **7946745,5970 Norte** e **422250,5570 Leste**, deste, no quadrante sudeste, seguindo com distância de **132,907m** e azimute de **166°41' 20,4"**, chega-se ao marco **M9**, coordenada **7946616,2610 Norte** e **422281,1570 Leste**, deste, no quadrante sudeste, seguindo com distância de **100,657m** e azimute de **145°8' 56"**, chega-se ao marco **M10**, coordenada **7946533,6580 Norte** e **422338,6770 Leste**, deste, no quadrante sudeste, seguindo com distância de **151,216m** e azimute de **115°13' 43"**, chega-se ao marco **M11**, coordenada **7946469,2050 Norte** e **422475,4690 Leste**, deste, no quadrante nordeste, seguindo com distância de **24,807m** e azimute de **87°31' 32,2"**, chega-se ao marco **M12**, coordenada **7946470,2760 Norte** e **422500,2530 Leste**, deste, no quadrante nordeste, seguindo com distância de **13,061m** e azimute de **45° 47' 28"**, chega-se ao marco **M13**, coordenada **7946479,3830 Norte** e **422509,6150 Leste**, deste, no quadrante noroeste, seguindo com distância de **49,084m** e azimute de **358° 9' 6,5"**, chega-se ao marco **M14**, coordenada **7946528,4419 Norte** e **422508,0319 Leste**, deste, no quadrante sudeste, seguindo com distância de **35,071m** e azimute de **91° 46' 57"**, chega-se ao



PREFEITURA DE CONCEIÇÃO DA BARRA
ESTADO DO ESPÍRITO SANTO
GABINETE DO PREFEITO

Lei Complementar nº 007/06.....

fl. 03

marco **M15**, coordenada **7946527,3510 Norte** e **422543,0860 Leste**,
deste, no quadrante nordeste, seguindo com distância de **190,339m** e azimute
de **80° 4' 57"**, chega-se ao marco **M16**, coordenada **7946560,1330 Norte** e
422730,5810 Leste, deste, no quadrante nordeste, seguindo com distância de
32,594m e azimute de **25°55'30,4"**, chega-se ao marco **M17**, coordenada
7946589,4470 Norte e **422744,8310 Leste**, deste no quadrante noroeste,
seguindo com distância de **188,310m** e azimute de **354° 20'38,4"**, chega-se
ao marco **M18**, coordenada **7946776,8400 Norte** e **422726,2720 Leste**,
deste, no quadrante nordeste, seguindo com distância de **121,961m** e azimute
de **0° 48'37,4"**, chega-se ao marco **M19**, coordenada **7946898,7890 Norte** e
422727,9970 Leste, deste, no quadrante noroeste, seguindo com distância de
62,482m e azimute de **314°52'15,6"**, chega-se ao marco **M20**, coordenada
7946942,8710 Norte e **422683,7160 Leste**, deste, no quadrante noroeste,
seguindo com distância de **27,382m** e azimute de **350°48'16,9"**, chega-se ao
marco **M21**, coordenada **7946969,9011 Norte** e **422679,3404 Leste**, deste,
no quadrante nordeste, seguindo com distância de **14,864m** e azimute de
28°33'56,9", chega-se ao marco **M22**, coordenada **7946982,0560 Norte** e
422686,448 Leste, deste, no quadrante nordeste, seguindo com distância de
192,272m e azimute de **11°23'39,1"**, chega-se ao marco **M23**, coordenada
7947171,4390 Norte e **422724,4330 Leste**, deste, no quadrante nordeste,
seguindo com distância de **52,025m** e azimute de **29° 15'6,5"**, chega-se ao
marco **M24**, coordenada **7947216,8300 Norte** e **422749,8550 Leste**, deste,
no quadrante noroeste, seguindo com distância de **66,393m** e azimute de
352°19'42,6", chega-se ao marco **M25**, coordenada **7947282,6290 Norte** e
422740,9920 Leste, deste, no quadrante nordeste, seguindo com distância de
95,052m e azimute de **46°46'59,2"**, chega-se ao marco **M26**, coordenada
7947347,7167 Norte e **422810,2625 Leste**, deste, no quadrante nordeste,
seguindo com distância de **188,967m** e azimute de **1° 36'59"**, chega-se ao
marco **M27**, coordenada **7947536,9410 Norte** e **422815,5590 Leste**, deste,
no quadrante noroeste, seguindo com distância de **181,958m** e azimute de **358°**
48' 50" chega-se ao marco **M28**, coordenada **7947720,5280 Norte** e
422811,7850 Leste, deste, no quadrante nordeste, seguindo pela margem
direita do rio Itaúnas chega-se ao Oceano Atlântico, daí seguindo pela orla
marítima na direção Sul, chega-se ao marco **M29**, coordenada **7931677,7749**
Norte e **421446,5890 Leste**, deste no quadrante sudoeste, seguindo com
distância de **190,478m** e azimute de **266° 55'8,4"**, chega-se ao marco **M30**,
coordenada **7931667,537 Norte** e **421256,386 Leste**, deste, no quadrante
sudoeste, seguindo com distância de **1908,291m** e azimute de **265° 54'40"**,
chega-se ao marco **M31**, coordenada **7931531,4690 Norte** e **419352,9520**
Leste, deste, no quadrante noroeste, seguindo com distância de **720,458m** e
azimute de **278°16'57,4"**, chega-se ao marco **M32**, coordenada
7931635,2557 Norte e **418640,0085 Leste**, deste, no quadrante noroeste,
seguindo com distância de **211,312m** e azimute de **289°29'40,2"**, chega-se ao
marco **M33**, coordenada **7931705,7738 Norte** e **418440,8102 Leste**, deste,



PREFEITURA DE CONCEIÇÃO DA BARRA
ESTADO DO ESPÍRITO SANTO
GABINETE DO PREFEITO

Lei Complementar nº 007/06.....fl. 04

na direção Norte, seguindo pela margem direita do rio São Mateus, chega-se ao marco **M34**, coordenada **7938737,0427 Norte** e **4189533,6413 Leste**, deste, no quadrante noroeste, seguindo com distância de **781,523m** e azimute de **275°42'6,1"**, chega-se ao marco **M35**, coordenada **7938814,6860 Norte** e **418175,9850 Leste**, deste, no quadrante nordeste, seguindo com distância de **2536,8570m** e azimute de **19°16'43,7"**, chega-se ao marco **M36**, coordenada **7941209,2840 Norte** e **419013,5660 Leste**, deste, no quadrante nordeste, seguindo com distância de **695,436m** e azimute de **11°31'31,8"**, chega-se ao marco **M37**, coordenada **7941890,7130 Norte** e **419152,4390 Leste**, deste, no quadrante noroeste, seguindo com distância de **347,913m** e azimute de **347°53'5,3"**, chega-se ao marco **M38**, coordenada **7942230,8770 Norte** e **419079,4200 Leste**, deste, no quadrante noroeste, seguindo com distância de **57,378m** e azimute de **354°56'55,3"**, chega-se ao marco **M39**, coordenada **7942288,0320 Norte** e **419074,3680 Leste**, deste, no quadrante nordeste, seguindo com distância de **59,754m** e azimute de **6°24'37,1"** chega-se ao marco **M40**, coordenada **7942347,412 Norte** e **419081,0394 Leste**, deste, no quadrante nordeste, seguindo com distância de **1219,728m** e azimute de **18°26'44,9"**, chega-se ao marco **M41**, coordenada **7943504,4748 Norte** e **419466,9701 Leste**, deste no quadrante nordeste, seguindo com distância de **600,065m** e azimute de **4°50'33,7"**, chega-se ao marco **M42**, coordenada **7944102,3978 Norte** e **419517,6283 Leste**, deste, no quadrante noroeste, seguindo com distância de **274,493m** e azimute de **317°38'36,2"**, chega-se ao marco **M43**, coordenada **7944305,239 Norte** e **419332,6904 Leste**, deste, no quadrante nordeste, seguindo pelo córrego xx (confirmar nome) chega-se à confluência com o córrego yy (confirmar nome), daí seguindo pelo córrego ww (confirmar nome) chega-se ao marco **M44**; coordenada **7945126,8043 Norte** e **419220,5903 Leste**, deste, seguindo com distância de **512,195m** e azimute de **41°41'9,2"**, chega-se ao marco **M45**, coordenada **7945509,3120 Norte** e **419561,2240 Leste**, deste, no quadrante noroeste, seguindo com distância de **11,451m** e azimute de **322°27'1,8"**, chega-se ao marco **M46**, coordenada **7945518,3907 Norte** e **419554,2452 Leste**, deste, no quadrante nordeste, seguindo com distância de **512,242m** e azimute de **41°43'54,5"**, chega-se ao marco **M47**, coordenada **7945900,6605 Norte** e **419895,2162 Leste**, deste, no quadrante noroeste, seguindo com distância de **13,650m** e azimute de **305°41'5,6"**, chega-se ao marco **M48**, coordenada **7945908,6227 Norte** e **419884,1294 Leste**, deste, no quadrante noroeste, seguindo com distância de **184,135m** e azimute de **276°13'8"**, chega-se ao marco **M49**, coordenada **7945928,5696 Norte** e **419701,0784 Leste**, deste, no quadrante noroeste, seguindo com distância de **105,868m** e azimute de **272°49'33,6"**, chega-se ao marco **M50**, coordenada **7945933,7891 Norte** e **419595,3394 Leste**, deste, no quadrante sudoeste, seguindo com distância de **115,040m** e azimute de **268°57'15,5"**, chega-se ao marco **M51**, coordenada **7945931,6897 Norte** e **419480,3187 Leste**, deste, no quadrante sudoeste, seguindo com distância de **153,352m** e azimute de **264°55'35"** chega-se ao marco **M52**, coordenada



PREFEITURA DE CONCEIÇÃO DA BARRA
ESTADO DO ESPÍRITO SANTO
GABINETE DO PREFEITO

Lei Complementar nº 007/06.....fl. 05

7945918,1279 Norte e 419327,5671 Leste, deste, no quadrante sudoeste, seguindo com distância de **74,246m** e azimute de **263°3'26,6"**, chega-se ao marco **M53**, coordenada **7945909,1535 Norte e 419253,8659 Leste**, deste no quadrante noroeste, seguindo com distância de **376,554m** e azimute de **322°27'1,8"**, chega-se ao marco **M54**, coordenada **7946207,6959 Norte e 419024,3763 Leste**, deste, no quadrante noroeste, seguindo com distância de **350,979m** e azimute de **319°25'23,5"**, chega-se ao marco **M55**, coordenada **7946474,277 Norte e 418796,0761 Leste**, deste, no quadrante noroeste, seguindo com distância de **200,637m** e azimute de **323°25'49,8"**, chega-se ao marco **M56**, coordenada **7946635,4155 Norte e 418676,5371 Leste**, deste, no quadrante noroeste, seguindo com distância de **598,708m** e azimute de **323°53'46"**, chega-se ao marco **M57**, coordenada **7947119,1419 Norte e 418323,7479 Leste**, deste, no quadrante noroeste, seguindo com distância de **97,598m** e azimute de **322°40'31,8"**, chega-se ao marco **M58**, coordenada **7947196,7534 Norte e 418264,5714 Leste**, deste, no quadrante noroeste, seguindo com distância de **98,535m** e azimute de **325°15'13,3"**, chega-se ao marco **M59**, coordenada **7947277,7181 Norte e 418208,4119 Leste**, deste, no quadrante noroeste, seguindo com distância de **90,802m** e azimute de **328°44'4,9"**, chega-se ao marco **M60**, coordenada **7947355,3330 Norte e 418161,2856 Leste**, deste, na direção nordeste, seguindo pelo córrego zz (do Areal - confirmar nome) chega-se ao marco **M61**, coordenada **7948553,9206 Norte e 420431,9243 Leste**, deste, no quadrante nordeste, seguindo com distância de **398,910m** e azimute de **40°40'2,3"**, chega-se ao marco **M62**, coordenada **7948856,4960 Norte e 420691,8800 Leste**, deste, no quadrante nordeste, seguindo com distância de **17,712m** e azimute de **25°22'27,5"** chega-se ao marco **M1**, ponto inicial da descrição deste perímetro.

INFORMAÇÕES TÉCNICAS:

Área total: 57.855.640,80 m²

Perímetro: 50.181,20 m

Data: fevereiro/ 2005

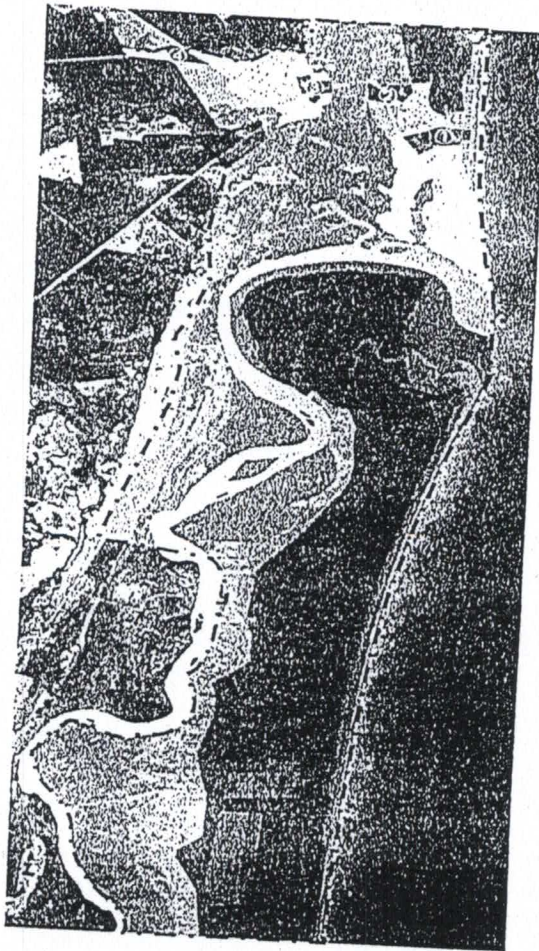


PREFEITURA DE CONCEIÇÃO DA BARRA
ESTADO DO ESPÍRITO SANTO
GABINETE DO PREFEITO

Lei Complementar nº 007/06.....fl. 06

ANEXO II

PLANTA DO PERÍMETRO DA ZONA URBANA DA SEDE
DO MUNICÍPIO DE CONCEIÇÃO DA BARRA – ESTADO DO ESPÍRITO
SANTO



- Zona de Consolidação I
- Zona de Consolidação II
- Zona de Consolidação III
- Zona de Expansão
- Subcentros

- Zona de Interesse Ambiental I
- Zona de Interesse Ambiental II
- Parque Urbano
- Parque Estadual de Itaúnas

- Zona de Interesse Turístico I
- Zona de Interesse Turístico II
- Zona Industrial Pesqueira
- Zona Industrial Química