



PREFEITURA MUNICIPAL DE CONCEIÇÃO DA BARRA
Estado do Espírito Santo

INSTITUI
PERÍMETRO
URBANO
BRAÇO DO RIO



PREFEITURA DE CONCEIÇÃO DA BARRA
ESTADO DO ESPÍRITO SANTO
GABINETE DO PREFEITO

LEI COMPLEMENTAR N.º 008 DE 02 DE JANEIRO DE 2006

INSTITUI PERÍMETRO DA ZONA URBANA DO DISTRITO DE BRAÇO DO RIO, NO MUNICÍPIO DE CONCEIÇÃO DA BARRA E DÁ OUTRAS PROVIDÊNCIAS.

O PREFEITO DE CONCEIÇÃO DA BARRA, ESTADO DO ESPÍRITO SANTO,

Faço saber que a Câmara Municipal aprovou e eu sanciono a seguinte Lei:

Art. 1º. Nos termos que estabelece a Lei Orgânica do Município de Conceição da Barra, fica instituído o perímetro urbano de Braço do Rio, definido pela descrição nas coordenadas geodésicas (UTM), conforme memorial descritivo e planta em anexo.

Parágrafo único. A alteração do perímetro urbano de que trata este artigo far-se-á com observância do procedimento estabelecido na Lei do Plano Diretor.

Art. 2º. A Zona Urbana compreende as áreas urbanizadas ou em vias de ocupação e as glebas com potencial de urbanização que ainda não sofreram processo regular de parcelamento, nos termos estabelecidos pelo Plano Diretor do Município de Conceição da Barra.


Art. 3º. Esta lei entrará em vigor após a sua publicação.

Art. 5º. Revogando-se as disposições em contrário.

Gabinete do Prefeito Municipal de Conceição de Barra, Estado do Espírito Santo, aos dois dias do mês de janeiro do ano de dois mil e seis.


Manoel Pereira da Fonseca
Prefeito

Publicada no mural da Prefeitura Municipal de Conceição da Barra, Estado do Espírito Santo, aos dois dias do mês de janeiro do ano de dois mil e seis.


Fledson Dias Messias
Chefe de Gabinete



PREFEITURA DE CONCEIÇÃO DA BARRA
ESTADO DO ESPÍRITO SANTO
GABINETE DO PREFEITO

Lei Complementar nº 008/06.....fl. 02

ANEXO I

MEMORIAL DESCRITIVO

ZONA URBANA DE BRAÇO DO RIO - CONCEIÇÃO DA BARRA – ESTADO DO
ESPÍRITO SANTO

DESCRIÇÃO DO PERÍMETRO

Partindo do marco **M1**, coordenada UTM **7963313,8190 Norte** e **401154,0420 Leste**, deste, no quadrante sudeste, seguindo com distância de **223,146m** e azimute de **171° 41' 58,6"** chega-se ao marco **M2**, coordenada **7963093,0100 Norte** e **401186,2560 Leste**, deste, no quadrante nordeste, seguindo com distância de **185,216m** e azimute de **81°56'20,8"**, chega-se ao marco **M3**, coordenada **7963118,9820 Norte** e **401369,6420 Leste**, deste no quadrante sudeste, seguindo com distância de **248,187m** e azimute de **171° 36' 37,8"**, chega-se ao marco **M4**, coordenada **7962873,4510 Norte** e **401405,8530 Leste**, deste, no quadrante sudoeste, seguindo com distância de **107,128m** e azimute de **261° 38' 11,8"**, chega-se ao marco **M5**, coordenada **7962857,8690 Norte** e **401299,8640 Leste**, deste, no quadrante sudeste, seguindo com distância de **641,982m** e azimute de **171°56'28"**, chega-se ao marco **M6**, coordenada **7962222,2270 Norte** e **401389,8640 Leste**, deste, no quadrante nordeste, seguindo com distância de **622,197m** e azimute de **69°45'55,1"**, chega-se ao marco **M7**, coordenada **7962437,4240 Norte** e **401973,6610 Leste**, deste, no quadrante sudeste, seguindo com distância de **516,753m** e azimute de **154°43'45,8"**, chega-se ao marco **M8**, coordenada **7961970,1230 Norte** e **402194,2600 Leste**, deste, no quadrante sudeste, seguindo com distância de **117,396m** e azimute de **176°38'30,01"**, chega-se ao marco **M9**, coordenada **7961852,9290 Norte** e **402201,1370 Leste**, deste, no quadrante sudeste, seguindo com distância de **731,735m** e azimute de **91°3'11,5"**, chega-se ao marco **M10**, coordenada **7961839,4787 Norte** e **402932,7480 Leste**, deste, no quadrante sudoeste, seguindo pela grotta, chega-se ao marco **M11**, coordenada **7960601,8969 Norte** e **401722,9431 Leste**, deste, no quadrante sudeste, seguindo com distância de **1830,35m** e azimute de **172°0'24,1"**, chega-se ao marco **M12**, coordenada **7958789,3300 Norte** e **401977,4680 Leste**, deste, no quadrante sudeste, seguindo com distância de **922,506m** e azimute de **168°38'24,7"**, chega-se ao marco **M13**, coordenada **7957884,8960 Norte** e **402159,173 Leste**, deste, no quadrante sudeste, seguindo com distância de **1240,054m** e azimute de **163°45'40"**, chega-se ao marco **M14**, coordenada **7956694,3150 Norte** e **402505,9450 Leste**, deste, no quadrante nordeste, seguindo com distância de **50,597m** e azimute de **76°31'56,3"**, chega-se ao marco **M15**, coordenada **7956706,0990 Norte** e **402555,1510 Leste**, deste, no



PREFEITURA DE CONCEIÇÃO DA BARRA
ESTADO DO ESPÍRITO SANTO
GABINETE DO PREFEITO

Lei Complementar nº 008/06.....fl. 03

quadrante sudeste, seguindo com distância de **1182,340** e azimute de **163°37'30,4"**, chega-se ao marco **M16**, coordenada **7955571,7180 Norte** e **402888,4780 Leste**, deste, no quadrante nordeste, seguindo com distância de **720,914m** e azimute de **81°42'9,7"**, chega-se ao marco **M17**, coordenada **7955675,75300 Norte** e **403601,8460 Leste**, deste, no quadrante sudeste, seguindo com distância de **544,136m** e azimute de **171°41'4,2"**, chega-se ao marco **M18**, coordenada **7955137,3376 Norte** e **403680,5411 Leste**, deste, no quadrante sudeste, seguindo pelo canal, chega-se ao córrego do Macaco (confirmar nome), seguindo por este, no quadrante sudoeste chega-se ao marco **M19**, coordenada **7954199,9058 Norte** e **403149,3005 Leste**, deste, no quadrante nordeste, seguindo com distância de **628,225m** e azimute de **343°23'14,3"**, chega-se ao marco **M20**, coordenada **7954801,9087 Norte** e **402969,6908 Leste**, deste, no quadrante sudoeste, seguindo com distância de **75,322m** e azimute de **258°52'54,1"**, chega-se ao marco **M21**, coordenada **7954787,3840 Norte** e **402895,7830 Leste**, deste, no quadrante sudoeste, seguindo com distância de **213,878m** e azimute de **250°45'6,5"**, chega-se ao marco **M22**, coordenada **7954716,8770 Norte** e **402693,8610 Leste**, deste, no quadrante noroeste, seguindo com distância de **814,739m** e azimute de **353°39'28,8"**, chega-se ao marco **M23**, coordenada **795526,6300 Norte** e **402603,8630 Leste**, deste, no quadrante noroeste, seguindo com distância de **869,752m** e azimute de **336°5'25,8"**, chega-se ao marco **M24**, coordenada **7956321,7460 Norte** e **402251,3580 Leste**, deste, no quadrante sudoeste, seguindo com distância de **350,919m** e azimute de **218°27'35,6"**, chega-se ao marco **M25**, coordenada **7956046,9610 Norte** e **402033,0980 Leste**, deste, no quadrante noroeste, seguindo com distância de **385,758m** e azimute de **326°1'41,9"**, chega-se ao marco **M26**, coordenada **7956366,8750 Norte** e **401817,5430 Leste**, deste, no quadrante nordeste, seguindo com distância de **149,395m** e azimute de **57°9'15,1"**, chega-se ao marco **M27**, coordenada **7956447,9040 Norte** e **401943,0550 Leste**, deste, no quadrante noroeste, seguindo com distância de **340,396m** e azimute de **356°52'18,1"**, chega-se ao marco **M28**, coordenada **7956798,4540 Norte** e **401923,7030 Leste**, deste, no quadrante nordeste, seguindo com distância de **378,868m** e azimute de **18°13'53,8"**, chega-se ao marco **M29**, coordenada **7957147,6420 Norte** e **402043,0110 Leste**, deste, no quadrante noroeste, seguindo com distância de **1648,256m** e azimute de **348°4'4,4"**, chega-se ao marco **M30**, coordenada **7958760,2850 Norte** e **401702,2300 Leste**, deste, no quadrante noroeste, seguindo com distância de **3028,501m** e azimute de **351°52'6,2"**, chega-se ao marco **M31**, coordenada **7961758,3370 Norte** e **401273,8560 Leste**, deste, no quadrante sudoeste, seguindo com distância de **135,868m** e azimute de **258°52'40,4"**, chega-se ao marco **M32**, coordenada **7961732,1280 Norte** e **401140,5400 Leste**, deste, no quadrante noroeste, seguindo com distância de **210,940m** e azimute de **338°38'7,1"**, chega-se ao marco **M33**, coordenada **7961928,5720 Norte** e **401063,6940 Leste**, deste, no quadrante noroeste, seguindo com distância de **453,853m** e azimute de **294°44'20"**, chega-se ao marco **M34**, coordenada

Praça Prefeito José Luiz da Costa, 01 – Centro – Conceição da Barra/ES
Tel: (0xx27) 3762-1930 - E.mail: pmcbgp@hotmail.com e pmcbgp@ig.com.br



ESTADO DO ESPÍRITO SANTO
GABINETE DO PREFEITO

Lei Complementar nº 008/06.....fl. 04

7962118,5020 Norte e **400651,4940 Leste**, deste, no quadrante noroeste, seguindo com distância de **633,644m** e azimute de **341°21'50,8"**, chega-se ao marco **M35**, coordenada **7962718,9230 Norte** e **400449,0110 Leste**, deste, no quadrante nordeste, seguindo com distância de **135,217m** e azimute de **8°28'7"**, chega-se ao marco **M36**, coordenada **7962852,6660 Norte** e **400468,9240 Leste**, deste, no quadrante nordeste, seguindo com distância de **173,495m** e azimute de **86°27'5,8"**, chega-se ao marco **M37**, coordenada **7962863,4040 Norte** e **400642,0860 Leste**, deste, no quadrante nordeste, seguindo com distância de **603,638m** e azimute de **42°43'3,4"**, chega-se ao marco **M38**, coordenada **7963306,9010 Norte** e **401051,5850 Leste**, deste, no quadrante nordeste, seguindo com distância de **102,69m** e azimute de **86°8'13,9"**, chega-se ao marco **M1**, ponto inicial da descrição deste perímetro.

INFORMAÇÕES TÉCNICAS:

Área total: 6.201.165,05 m²

Perímetro: 26.051,90 m

Data: fevereiro / 2005









PREFEITURA DE CONCEIÇÃO DA BARRA
ESTADO DO ESPÍRITO SANTO
GABINETE DO PREFEITO

Lei Complementar nº 008/06.....fl. 05

ANEXO II

PLANTA DO PERÍMETRO DA ZONA URBANA DA SEDE DO DISTRITO DE
BRAÇO DO RIO – CONCEIÇÃO DA BARRA



-  Zona de Consolidação
-  Zona de Expansão
-  Zona de Equip. Industriais e Apoio à Rodovia
-  Zona de Interesse Ambiental

