



**PREFEITURA MUNICIPAL DE CONCEIÇÃO DA BARRA
ESTADO DO ESPÍRITO SANTO
GABINETE DO PREFEITO**

LEI Nº. 2.993, DE 22 DE SETEMBRO DE 2023.

**DISPÕE SOBRE A CRIAÇÃO DO
BAIRRO AREAL E DÁ OUTRAS
PROVIDÊNCIAS.**

**O PREFEITO MUNICIPAL DE CONCEIÇÃO DA BARRA, ESTADO DO ESPÍRITO SANTO,
FAZ SABER QUE A CÂMARA MUNICIPAL APROVOU E EU SANCIONO A SEGUINTE
LEI;**

Art. 1.º - Fica criado por Lei o Bairro Areal, que limita-se ao NORTE com a Sra. Eliete, ao LESTE com o rio São Domingos, ao SUL com o Sr. Nélio e à OESTE com o córrego do Burá, tudo delimitado e descrito na forma do Memorial Descritivo - Anexo I.


Art. 2.º - A Prefeitura Municipal de Conceição da Barra tomará a seu encargo a identificação do referido Bairro, fixando placas com o nome mencionado no art. 1º, divulgando-o no mapa da área urbana.


Art. 3.º - Esta Lei entra em vigor na data de sua publicação, revogadas as disposições em contrário.

Publique-se e Cumpra-se.

Gabinete do Prefeito de Conceição da Barra, Estado do Espírito Santo, aos vinte e dois dias do mês de setembro do ano de dois mil e vinte e três.


Walyson José Santos Vasconcelos
Prefeito


Sebastião da Cunha Sena
Gestor Especial de Governo
Portaria n.º 088/2022



ANEXO I

MEMORIAL DESCRITIVO

LEVANTAMENTO PLANIMETRICO GEORREFERENCIADO DE ÁREA RURAL

PROPRIETÁRIO: PREFEITURA DE CONCEIÇÃO DA BARRA. CNPJ: 27.174.077/0001-34.

LOCAL: BAIRRO AREAL. CONCEIÇÃO DA BARRA/ES.

PERÍMETRO: 4.012,09m (QUATRO MIL E DOZE METROS E NOVE CENTÍMETROS).

ÁREA TOTAL: 459.300m² (QUATROCENTOS E CINQUENTA E NOVE MIL E TREZENTOS METROS QUADRADOS).

LIMITES E CONFRONTAÇÕES

NORTE: Sra. ELIETE.

LESTE: RIO SÃO DOMINGOS. NATIVAL ALMEIDA DOS SANTOS E À QUEM DE DIREITO.

SUL: SR. NÉLIO.

OESTE: CÔRREGO DO BURÁ.

DESCRIÇÃO DO PERÍMETRO

1	420883,42	7948811,45	753,15m
2	421102,05	7948203,68	53,23m
3	421088,25	7948175,80	27,30m
4	421049,02	7948130,38	47,58m
5	421088,54	7948058,03	112,30m
6	421088,22	7947977,30	58,45m
7	421065,06	7947958,00	69,29m
8	421084,28	7947891,03	78,23m
9	421028,38	7947800,30	31,12m
10	421017,47	7947821,78	54,60m
11	421015,79	7947870,98	35,43m
12	420998,39	7947873,01	237,43m
13	420978,12	7947844,51	68,10m
14	420731,31	7947854,03	257,97m
15	420718,44	7947792,31	34,20m


16	420872,39	7947830,03	41,20m
17	420952,42	7947795,31	207,31m
18	420830,97	7947793,31	250,43m
19	420913,03	7947782,04	200,60m
20	420713,75	7947748,31	451,71m
21	420702,38	7947504,58	132,74m
22	420505,41	7947517,03	88,09m
23	420311,40	7947972,01	341,61m
24	420305,15	7948092,50	354,89m

Partindo do marco 01 ao 02, confrontando neste trecho com Sra. ELIETE ao NORTE, seguindo do marco 02, ao marco 19, confrontando neste trecho com RIO SÃO DOMINGOS, NATIVAL ALMEIDA DOS SANTOS E À QUEM DE DIREITO no quadrante LESTE, seguindo do ponto 19 ao 20 confrontando neste trecho com Sr. NÉLIO no quadrante SUL, seguindo do ponto 20 ao 01 confrontando neste trecho com CÓRREGO DO BURÁ ao OESTE.

Todas as coordenadas aqui descritas estão georreferenciadas ao sistema Geodésico Brasileiro, e encontram-se representadas no sistema UTM, DATUM SIRGAS 2000.

Conceição da Barra/ ES, 30/08/2022.

PROPRIETÁRIO (s)
PREFEITURA DE CONCEIÇÃO DA BARRA
CNPJ: 27.174.077/0001-34


Natival Almeida dos Santos
Topógrafo – CPF: 742.940.407-34





Levantamento Planimétrico Georref. de Imóvel Urbano
 Proprietário: Prefeitura de Conceição da Barra, CNPJ: 27.174.077/0001-34

Comarca: Conceição da Barra/ES - CEP: 29960-000
 Bairro Areal.

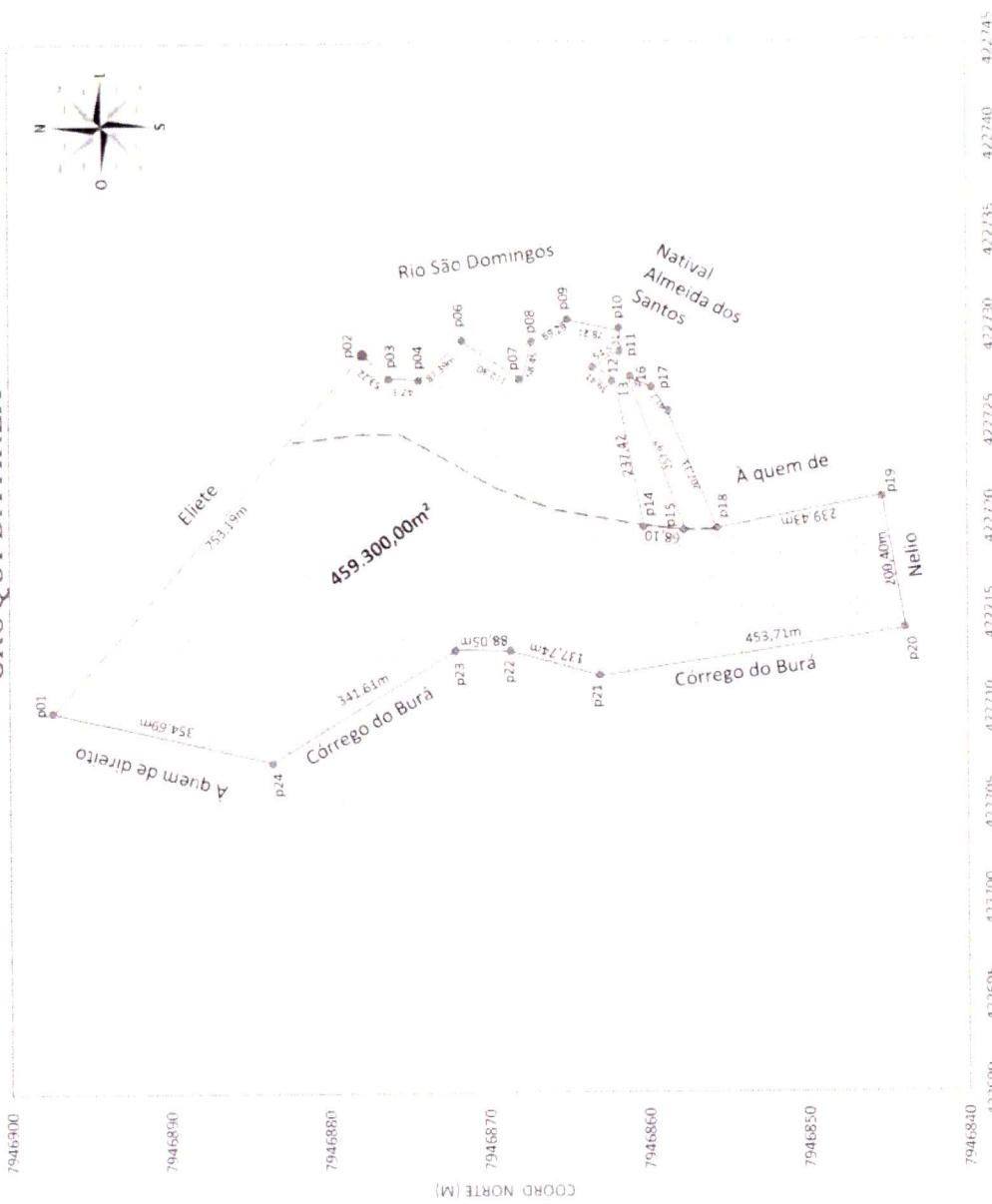
Georreferenciamento

Quadro de Coordenadas

Pontos	X	Y	Distância entre pontos
1	794693,46	755,15m	755,15m
2	794700,58	59,22m	59,22m
3	794817,50	47,50m	47,50m
4	794810,35	87,50m	87,50m
5	794805,03	112,30m	112,30m
6	794797,40	56,45m	56,45m
7	794754,00	59,25m	59,25m
8	794729,01	78,21m	78,21m
9	794720,30	51,12m	51,12m
10	794721,75	54,50m	54,50m
11	794700,98	39,41m	39,41m
12	794787,01	257,42m	257,42m
13	794784,51	66,10m	66,10m
14	794785,95	257,97m	257,97m
15	794773,31	34,25m	34,25m
16	794783,01	61,20m	61,20m
17	794779,33	207,33m	207,33m
18	794779,33	189,43m	189,43m
19	794770,04	200,40m	200,40m
20	794774,33	453,71m	453,71m
21	794750,68	137,74m	137,74m
22	794751,65	89,05m	89,05m
23	794772,94	241,61m	241,61m
24	794802,64	354,09m	354,09m

Area Total: 45.93 Ha.
 Perimetro: 4.012,09m

CROQUI DA ÁREA



COORD ESTE (M)

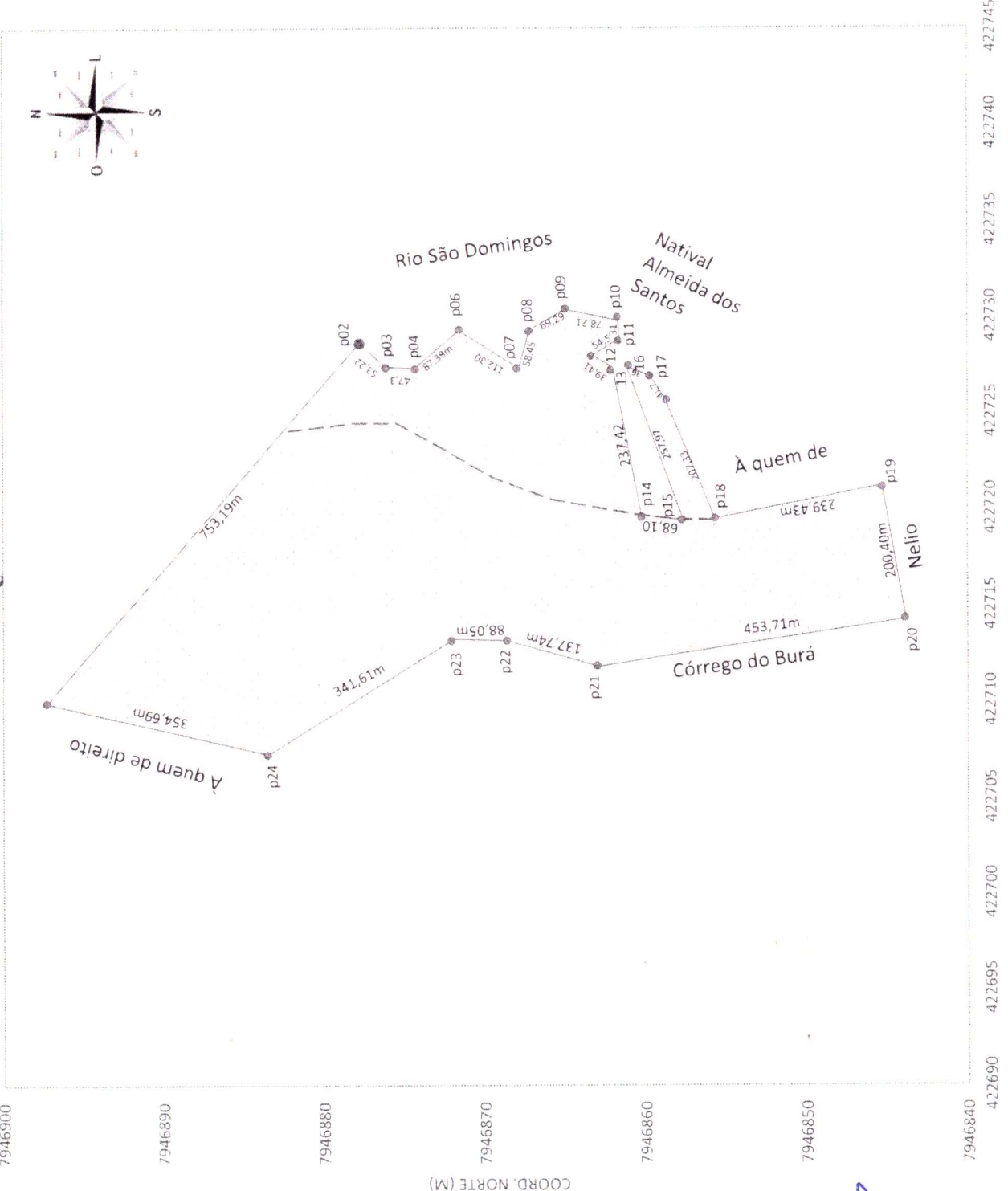
Prefeitura de Conceição da Barra
 CNPJ: 27.174.077/0001-34

Data:
 30/08/2022

Natal Almeida Dos Santos - Topógrafo

[Handwritten signature]

CROQUI DA ÁREA



[Handwritten signature]

[Handwritten signature]